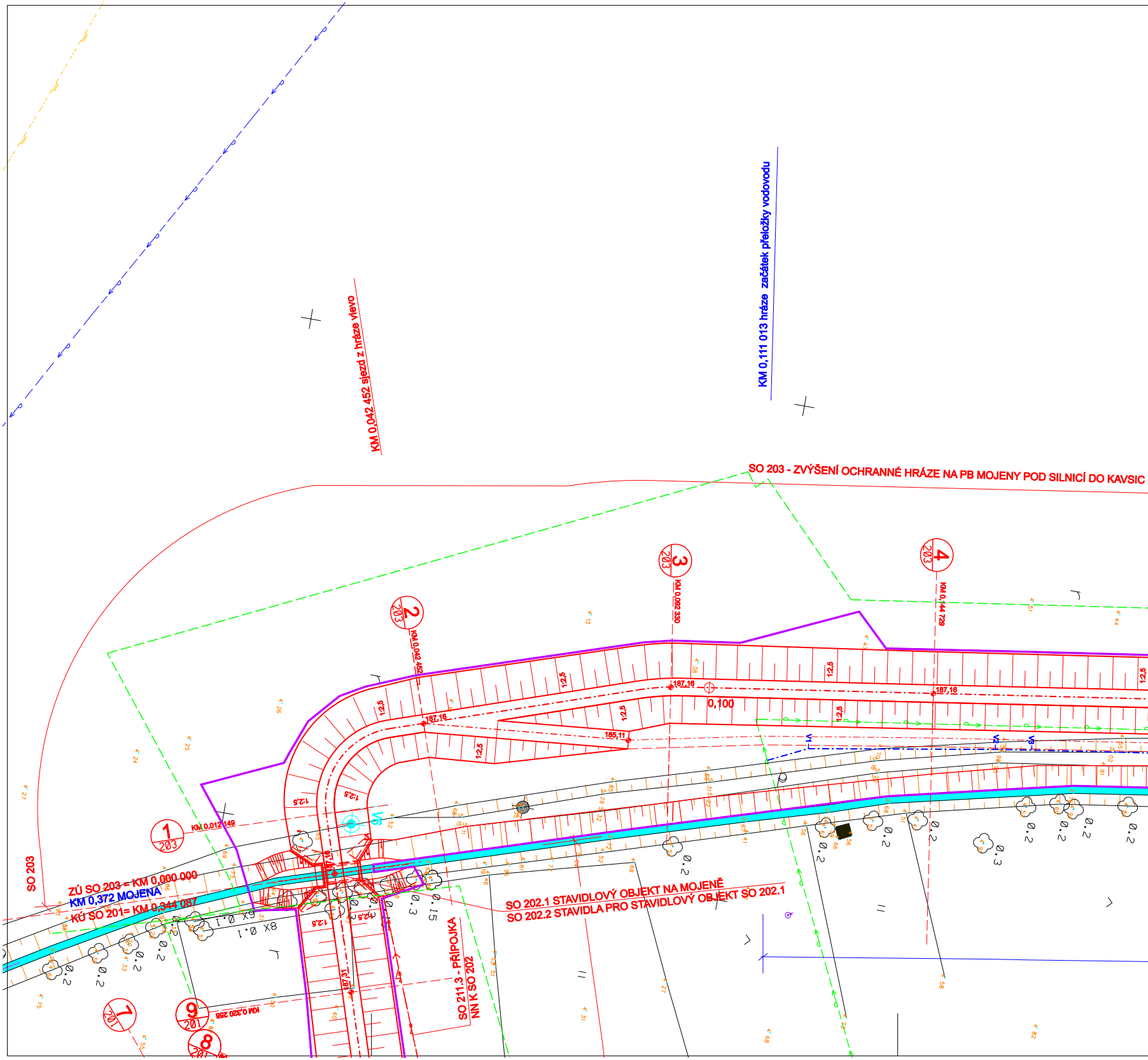
KM 0,042 452 sjezd z hráze vlevo
KM 0,111 013 hráze začátek přeložky vodovodu
SO 203 - ZVÝŠENÍ OCHRANNÉ HRÁZE NA PB MOJENY POD SILNICÍ DO KAVSIC
2
203
KM 0,042 452
3
203
KM 0,082 330
4
203
KM 0,144 729
1:2,5
187,16
185,11
0,100
V1
V2
V3
V6
1
203
KM 0,012 149
SO 203
ZÚ SO 203 = KM 0,000 000
KM 0,372 MOJENA
KÚ SO 201= KM 0,344 087
6X 0.1
8X 0.1
0.2
0.3
0.15
187,31
SO 202.1 STAVIDLOVÝ OBJEKT NA MOJENĚ
SO 202.2 STAVIDLA PRO STAVIDLOVÝ OBJEKT SO 202.1
SO 211.3 - PŘÍPOJKA NN K SO 202
7
201
9
201
KM 0,320 258
8
201

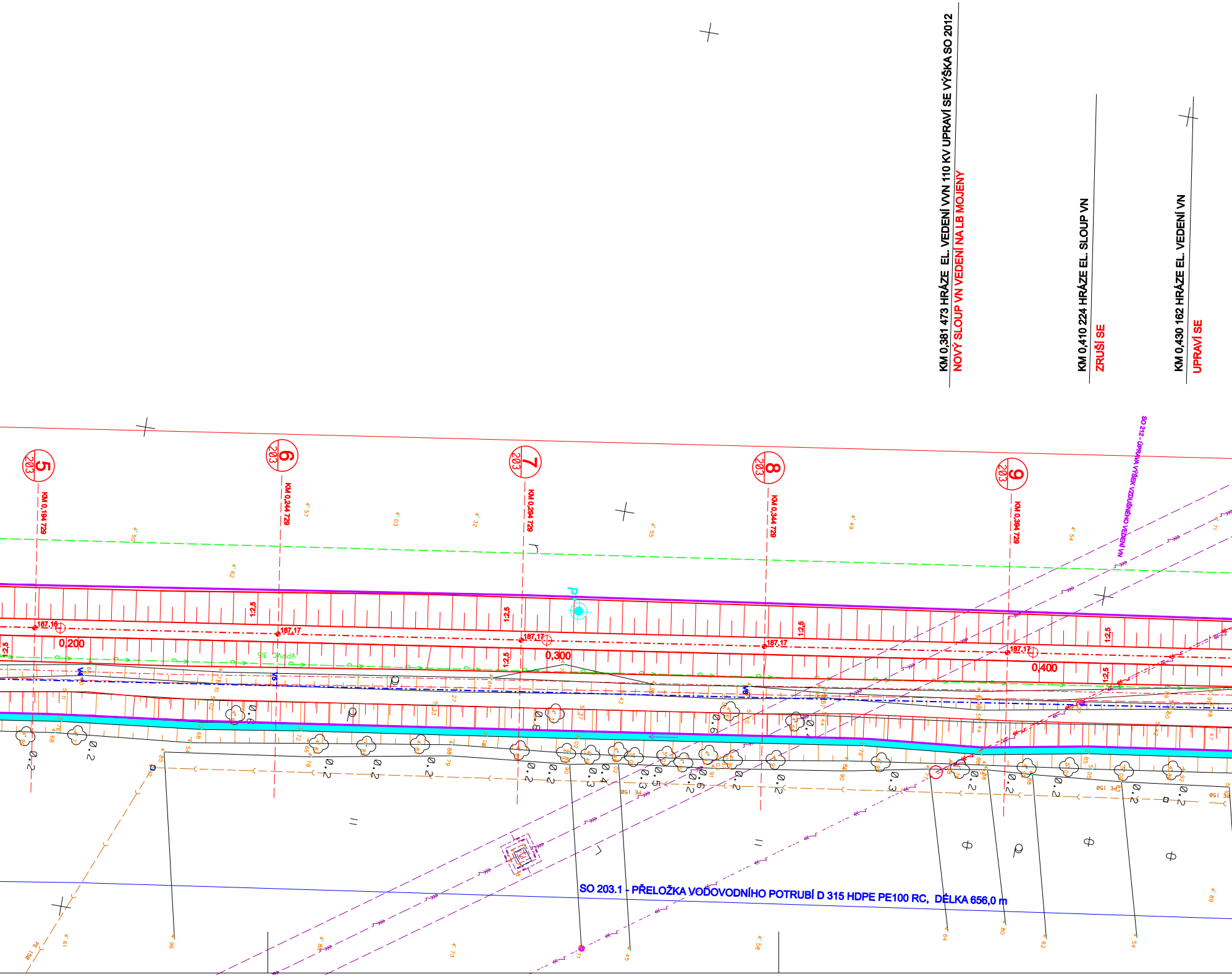

KM 0,381 473 HRÁZE EL. VEDENÍ VVN 110 KV UPRAVÍ SE VÝŠKA SO 2012
NOVÝ SLOUP VN VEDENÍ NA LB MOJENY
KM 0,410 224 HRÁZE EL. SLOUP VN
ZRUŠÍ SE
KM 0,430 162 HRÁZE EL. VEDENÍ VN
UPRAVÍ SE
SO 212 - ÚPRAVA VÝŠEK VZDUŠNÉHO VEDENÍ VN
5
203
KM 0,194 729
6
203
KM 0,244 729
7
203
KM 0,294 729
8
203
KM 0,344 729
9
203
KM 0,394 729
187,16
187,17
187,17
187,17
187,17
0,200
0,300
0,400
1:2,5
V4
V5
V6
SO 203.1 - PŘELOŽKA VODOVODNÍHO POTRUBÍ D 315 HDPE PE100 RC, DÉLKA 656,0 m

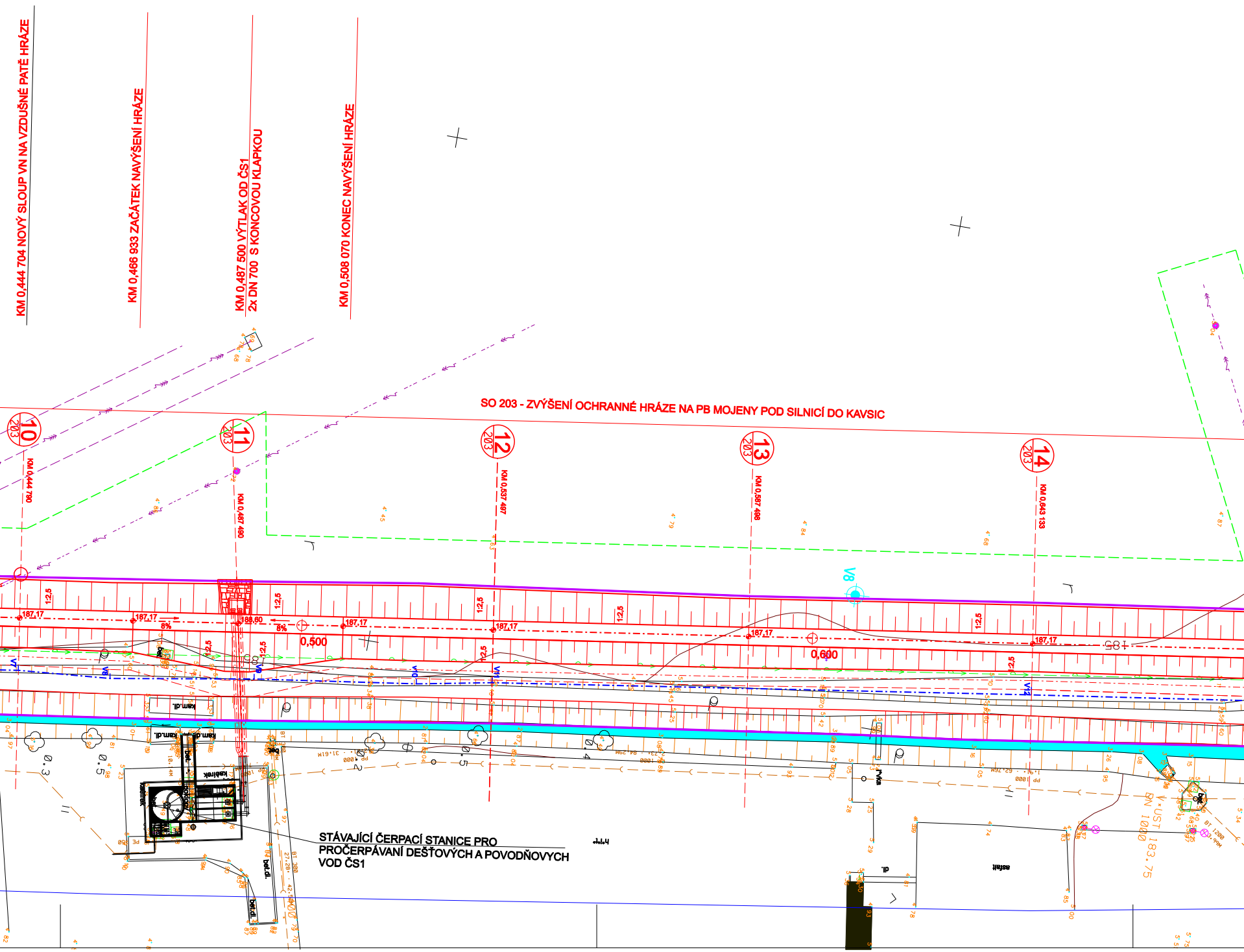
KM 0,444 704 NOVÝ SLOUP VN NA VZDUŠNÉ PATĚ HRÁZE
KM 0,466 933 ZAČÁTEK NAVÝŠENÍ HRÁZE
KM 0,487 500 VÝTLAK OD ČS1
2x DN 700 S KONCOVOU KLAPKOU
KM 0,508 070 KONEC NAVÝŠENÍ HRÁZE
SO 203 - ZVÝŠENÍ OCHRANNÉ HRÁZE NA PB MOJENY POD SILNICÍ DO KAVSIC
10 203
KM 0,444 790
11 203
KM 0,487 490
12 203
KM 0,537 497
13 203
KM 0,587 498
14 203
KM 0,643 133
V8
1:2,5
187,17
189,60
8%
0,500
0,600
185
kam.dl.
bet.
kašírek
STÁVAJÍCÍ ČERPACÍ STANICE PRO PROČERPÁVANÍ DEŠŤOVÝCH A POVODŇOVÝCH VOD ČS1
bet.dl.
asfalt
DN 1000
ÚST 183,75

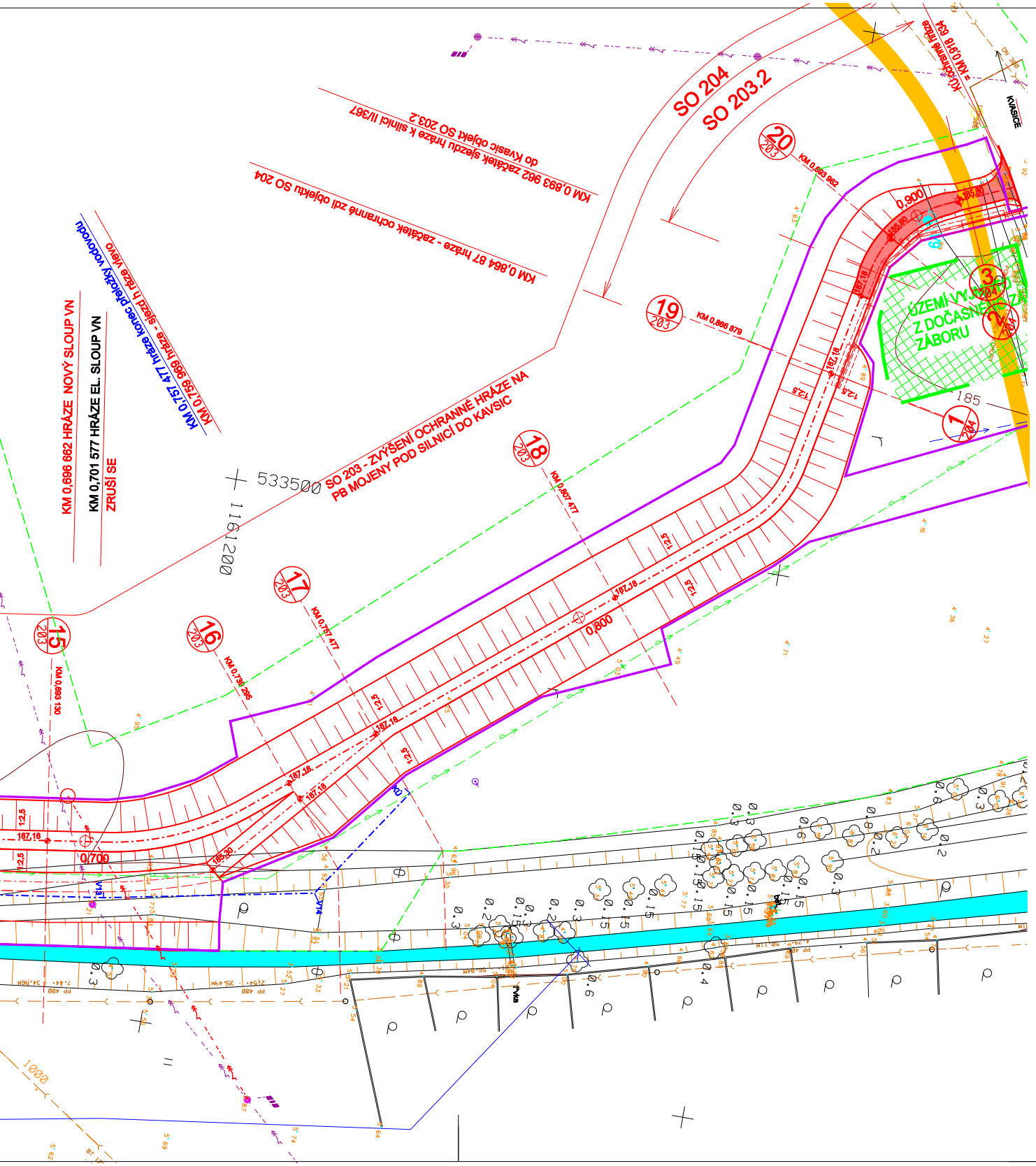
SO 204
SO 203.2
KM 0,893 962 začátek sjezdu hráze k silnici II/367 do Kvasic objekt SO 203.2
KM 0,864 87 hráze - začátek ochranné zdi objektu SO 204
KM 0,759 969 hráze - sjezd h ráze vlevo
KM 0,757 477 hráze konec přeložky vodovodu
KM 0,696 662 HRÁZE NOVÝ SLOUP VN
KM 0,701 577 HRÁZE EL. SLOUP VN
ZRUŠÍ SE
SO 203 - ZVÝŠENÍ OCHRANNÉ HRÁZE NA PB MOJENY POD SILNICÍ DO KAVSIC
533500
1161200
20 203
KM 0,893 962
19 203
KM 0,866 879
18 203
KM 0,807 477
17 203
KM 0,757 477
16 203
KM 0,738 235
15 203
KM 0,693 130
KM 0,918 634 = Km ochranné hráze
KVASICE
DN 300
ÚZEMÍ VYJMUTO Z DOČASNÉHO ZÁBORU
3 204
2 204
1 204
0,900
0,800
0,700
185,80
187,18
185,30
1:2,5
12,5
185
1000

LEGENDA STÁVAJÍCÍCH INŽENÝRSKÝCH SÍTÍ

— — ⊸ — — — ⊸ — —	VODOVOD
- - - ┘ш└ - - - ┘ш└ - - -	PLYNOVOD -VTL
— — ↝» — — — ↝» — —	ELEKTRICKÉ VEDENÍ VVN NADZEMNÍ
— — ⊸ — — — ⊸ — —	DÁLKOVÉ VODOVODNÍ POTRUBÍ
— — ⟩— — — — ⟩— — —	JEDNOTNÁ KANALIZACE
- · - ↝» - · - ↝» - · -	ELEKTRICKÉ VEDENÍ VN NADZEMNÍ
- - - - - - - - - - - - - -	POZN. OCHRANNÍ PÁSMA JEDNOTLIVÝCH INŽENÍRSKÝCH SÍTÍ JSOU ZAKRESLENA ČÁRKOVANOU ČÁROU V PŘÍSLUŠNÉ BARVĚ

LEGENDA :

———	NAVRŽENÉ ŘEŠENÍ
6 201 — —	PŘÍČNÉ ŘEZY HRÁZÍ
———	TRVALÝ ZÁBOR
— — — —	DOČASNÝ ZÁBOR
— · — · —	PŘELOŽKA VODOVODU PODÉL HRÁZE SO 203

OBJEDNATEL

POVODÍ MORAVY, s. p.
Dřevařská 11, 602 00, Brno

ZHOTOVITEL

SDRUŽENÍ MORAVA-TLUMAČOV
zastoupené

Dopravoprojekt Brno a.s.
Hlavní inženýr projektu: Ing. Petr Husák

Kounicova 271/13, 602 00 Brno
tel: +420 549 123 111

DOPRAVOPROJEKT BRNO

HYCO PROJEKT a.s.
Prešovská 55, 821 02 BRATISLAVA

SO 203

AUTORIZACE:

VÝŠKOVÝ SYSTÉM: BALT p.v.
SOUŘADNICOVÝ SYSTÉM: S-JTSK

ŘEDITEL ATELIÉRU	ING. VLADIMÍR NAVRÁTIL
HLAVNÍ INŽENÝR PROJEKTU	ING. PETR HUSÁK
ZODPOVĚDNÝ PROJEKTANT	ING. JOZEF KRČMÁRIK
VYPRACOVAL	BC. BARBORA WITTEKOVÁ
KONTROLOVAL	ING. ERNEST SIROTA

PROJEKTANT OBJEKTU
HYCO PROJEKT a.s.
Prešovská 55, 821 02 BRATISLAVA
tel.: +421 243 425 900
e-mail: hycoprojekt@hycoprojekt.sk
http://www.hycoprojekt.sk

NÁZEV AKCE

MORAVA, TLUMAČOV - OCHRANNÁ HRÁZ

NÁZEV OBJEKTU

SO 203 - ZVÝŠENÍ OCHRANNÉ HRÁZE NA PB MOJENY POD SILNICÍ DO KAVSIC

DATUM	09/2017
FORMÁT	20A4
MĚŘÍTKO	1:500
Č. ZAKÁZKY	16-035-A1-PDPS
ÚČEL	DSP

NÁZEV PŘÍLOHY:

SITUACE

Č. SOUPRAVY	Č. PŘÍLOHY
	2